


4.80 Snarøyveien

KVALITETSSIKRING AV GANGFELT		Punkt nr.: 152a
Veg	Sted	
Snarøyveien	ved Snarøya skole	

Ulykker	Kort omtale av ulykker		FART	Skiltet	V_85	Sum	Makstime
Ingen ulykker	ÅDT	TA					
Dato telling	18.09.2013	6149	10 %	40	54		
KRYSSENDE FOTGJENGER OG SYKLISTER			B	U	V		
Fotgjengere høyeste time			16	44	28	88	95
Syklister høyeste time			0	7	0	7	
Fotgjengere 6-timers telling			57	58	86	201	Dato telling
Syklister 6-timers telling			3	7	0	10	18.09.2013

Situasjonsbeskrivelse	Bilde, dagens situasjon
<p>Gangfeltet ligger på en strekning med adkomst til Snarøya skole like ved. Gangfeltet er opphøyd. Gangfeltet ligger bak holdeplass i begge retninger. 42 personer passerte utenfor gangfeltet (6 ungdommer og 36 voksne).</p> <p>Sikt ok. Skilt ok. Oppmerking ok. Vegbelysning ok, men gangfeltet er ikke punktbelyst.</p> <p>Nærliggende målpunkt er skole og idrettsanlegg.</p>	
Beskrivelse av tiltak	Kart med skisse av tiltak
<p>Til tross for høy fartsmåling foreslås det ingen tiltak. Dette skyldes at radarmålingen er gjort et lite stykke fra gangfeltet, og det antas at kjørende senker farten inn mot det opphøyde gangfeltet.</p>	


KVALITETSSIKRING AV GANGFELT		Punkt nr.: 152b
Veg	Sted	
Snarøyveien	Nordvest for rundkjøring	

Ulykker	Kort omtale av ulykker						
Ingen ulykker							
Dato telling	ÅDT	TA	FART	Skiltet	V_85		
12.11.2013	5389	5 %		50	54		
KRYSSENDE FOTGJENGER OG SYKLISTER			B	U	V	Sum	Makstime
Fotgjengere høyeste time			2	0	3	5	5
Syklister høyeste time			0	0	0	0	
Fotgjengere 6-timers telling			2	0	5	7	Dato telling
Syklister 6-timers telling			0	0	0	0	21.10.2013

Situasjonsbeskrivelse	Bilde, dagens situasjon
<p>Gangfeltet ligger i en rundkjøring. Det er anlagt trafikkøye med minimum bredde på ca. 2 meter. Gangfeltet ligger bak bussholdeplass.</p> <p>Sikt ok. Skilting ok. Oppmerkingen er noe slitt. Vegbelysning ok, men gangfeltet er ikke punktbelyst.</p> <p>Nærliggende målpunkt er grendesenter, ungdomsskole og barnehage.</p>	
Beskrivelse av tiltak	Kart med skisse av tiltak
<p>Til tross for høy fartsmåling foreslås det ingen tiltak. Dette skyldes at radarmålingen er gjort et lite stykke fra gangfeltet, og at det antas at kjørende senker farten inn mot det opphøyde gangfeltet.</p>	


KVALITETSSIKRING AV GANGFELT		Punkt nr.: 152c
Veg	Sted	
Snarøyveien	Sørvest for rundkjøring	


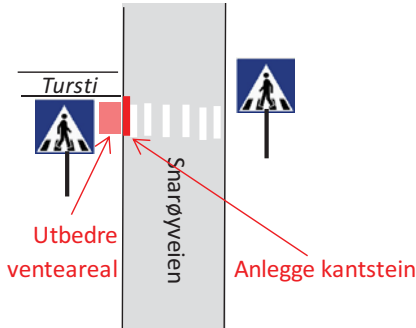
Ulykker	Kort omtale av ulykker		FART	Skiltet	V_85	Sum	Makstime
Ingen ulykker							
Dato telling	ÅDT	TA					
-	-	-		50	-		
KRYSSENDE FOTGJENGER OG SYKLISTER			B	U	V		
Fotgjengere høyeste time			0	4	1	5	5
Syklister høyeste time			0	0	0	0	
Fotgjengere 6-timers telling			0	6	5	11	Dato telling
Syklister 6-timers telling			0	0	0	0	21.10.2013


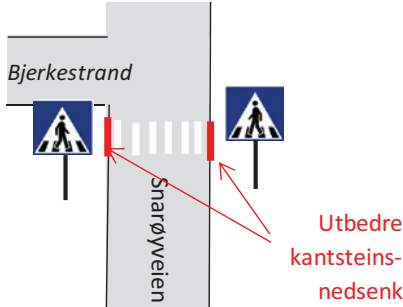
Situasjonsbeskrivelse	Bilde, dagens situasjon
<p>Gangfeltet ligger i en rundkjøring. Det er anlagt trafikkøye med minimum bredde på ca. 2 meter. Gangfeltet ligger på en blindvei inn til ungdomsskole. Det er manglende trafikk tall for dette gangfeltet</p> <p>Sikt ok. Skilting er ok. Oppmerking ok. Noe manglende belysning av gangfeltet.</p> <p>Nærliggende målpunkt er grendesenter, ungdomsskole og barnehage.</p>	
Beskrivelse av tiltak	Kart med skisse av tiltak
Forsterke belysningen av gangfeltet.	


KVALITETSSIKRING AV GANGFELT		Punkt nr.: 152d
Veg	Sted	
Snarøyveien	Ved adkomst til lagerbygg	

Ulykker	Kort omtale av ulykker		FART	Skiltet	V_85	Sum	Makstime
Ingen ulykker	ÅDT	TA					
Dato telling	12.11.2013	5389	5 %	50	54		
KRYSENDE FOTGJENGER OG SYKLISTER			B	U	V		
Fotgjengere høyeste time			0	0	1	1	1
Syklister høyeste time			0	0	0	0	
Fotgjengere 6-timers telling			0	0	1	1	Dato telling
Syklister 6-timers telling			0	0	0	0	21.10.2013

Situasjonsbeskrivelse	Bilde, dagens situasjon
<p>Gangfeltet ligger på en rett strekning. Adkomst til lagerbygning like ved gangfeltet. Gangfeltet er del av kryssende og sykkelrute.</p> <p>Sikt ok. Skilt 516 mangler på begge sider. Oppmerking ok. Noe manglende belysning.</p>	
Beskrivelse av tiltak	Kart med skisse av tiltak
<p>Sette opp skilt 516 på begge sider. Forsterke belysningen av gangfeltet.</p>	

KVALITETSSIKRING AV GANGFELT						Punkt nr.:	153
Veg		Sted					
Snarøyveien		ved tursti ved Snarøyveien 113C					
Ulykker		Kort omtale av ulykker					
Ingen ulykker							
Dato telling	ÅDT	TA	FART	Skiltet	V_85		
23.09.2013	5275	9 %		40	46		
KRYSSENDE FOTGJENGER OG SYKLISTER			B	U	V	Sum	Makstime
Fotgjengere høyeste time			47	5	13	65	76
Syklister høyeste time			0	7	4	11	
Fotgjengere 6-timers telling			52	24	21	97	Dato telling
Syklister 6-timers telling			1	8	16	25	19.09.2013
Situasjonsbeskrivelse			Bilde, dagens situasjon				
<p>Gangfelt ligger på en strekning. Adkomst til boliger like ved. Gangfeltet er opphevet. Kryssende sykkelrute.</p> <p>Sikt ok. Skilt ok. Oppmerking ok. Vegbelysning ok, men gangfeltet er ikke punktbelyst. Manglende venteareal på nordsiden. Kun delvis nedsenket kantstein på ene siden (grunnet adkomst til boliger).</p> <p>Nærliggende målpunkt er boliger og tursti.</p>							
Beskrivelse av tiltak			Kart med skisse av tiltak				
Utbedre venteareal på den ene siden.							

KVALITETSSIKRING AV GANGFELT						Punkt nr.:	154	
Veg		Sted						
Snarøyveien		ved Bjerkestrand (meny)						
Ulykker		Kort omtale av ulykker						
Ingen ulykker								
Dato telling	ÅDT	TA	FART	Skiltet	V_85			
25.09.2013	3968	Usikker		40	33			
KRYSSENDE FOTGJENGER OG SYKLISTER			B	U	V	Sum	Makstime	
Fotgjengere høyeste time			38	8	19	65	68	
Syklister høyeste time			1	2	0	3		
Fotgjengere 6-timers telling			44	43	57	144	Dato telling	
Syklister 6-timers telling			1	3	1	5	23.09.2013	
Situasjonsbeskrivelse			Bilde, dagens situasjon					
<p>Gangfeltet ligger i en kurve mellom to T-kryss. Opphevet gangfelt. Bussholdeplass like bak gangfeltet.</p> <p>Sikt ok. Skilt ok. Oppmerking ok. Vegbelysning ok, men gangfeltet er ikke punktbelyst. Ikke nedsenket på nordsiden.</p> <p>Nærliggende målpunkt er matbutikk, barnehage.</p>								
Beskrivelse av tiltak			Kart med skisse av tiltak					
Utbedre nedsenket kantstein på begge sider av veien.								

KVALITETSSIKRING AV GANGFELT						Punkt nr.:	155
Veg		Sted					
Snarøyveien		ved Mario Caprinos vei					
Ulykker		Kort omtale av ulykker					
Ingen ulykker							
Dato telling	ÅDT	TA	FART	Skiltet	V_85		
25.09.2013	3132	Usikker		40	48		
KRYSSENDE FOTGJENGER OG SYKLISTER			B	U	V	Sum	Makstime
Fotgjengere høyeste time			6	4	12	22	30
Syklister høyeste time			0	5	3	8	
Fotgjengere 6-timers telling			10	6	32	48	Dato telling
Syklister 6-timers telling			1	7	5	13	24.09.2013
Situasjonsbeskrivelse			Bilde, dagens situasjon				
<p>Gangfelt ligger på en strekning i et T-kryss.</p> <p>Sikt ok. Skilt ok, men det ene skiltet skjules noe av vegetasjon. Oppmerking ok. Vegbelysning ok, men gangfeltet er ikke punktbelyst. I løpet av telleperioden passerte 7 personer utenfor gangfeltet, alle voksne (1 syklist).</p> <p>Nærliggende målpunkt er barnehage og kirke.</p>							
Beskrivelse av tiltak			Kart med skisse av tiltak				
Opphøye gangfeltet. Rydding av vegetasjon.			